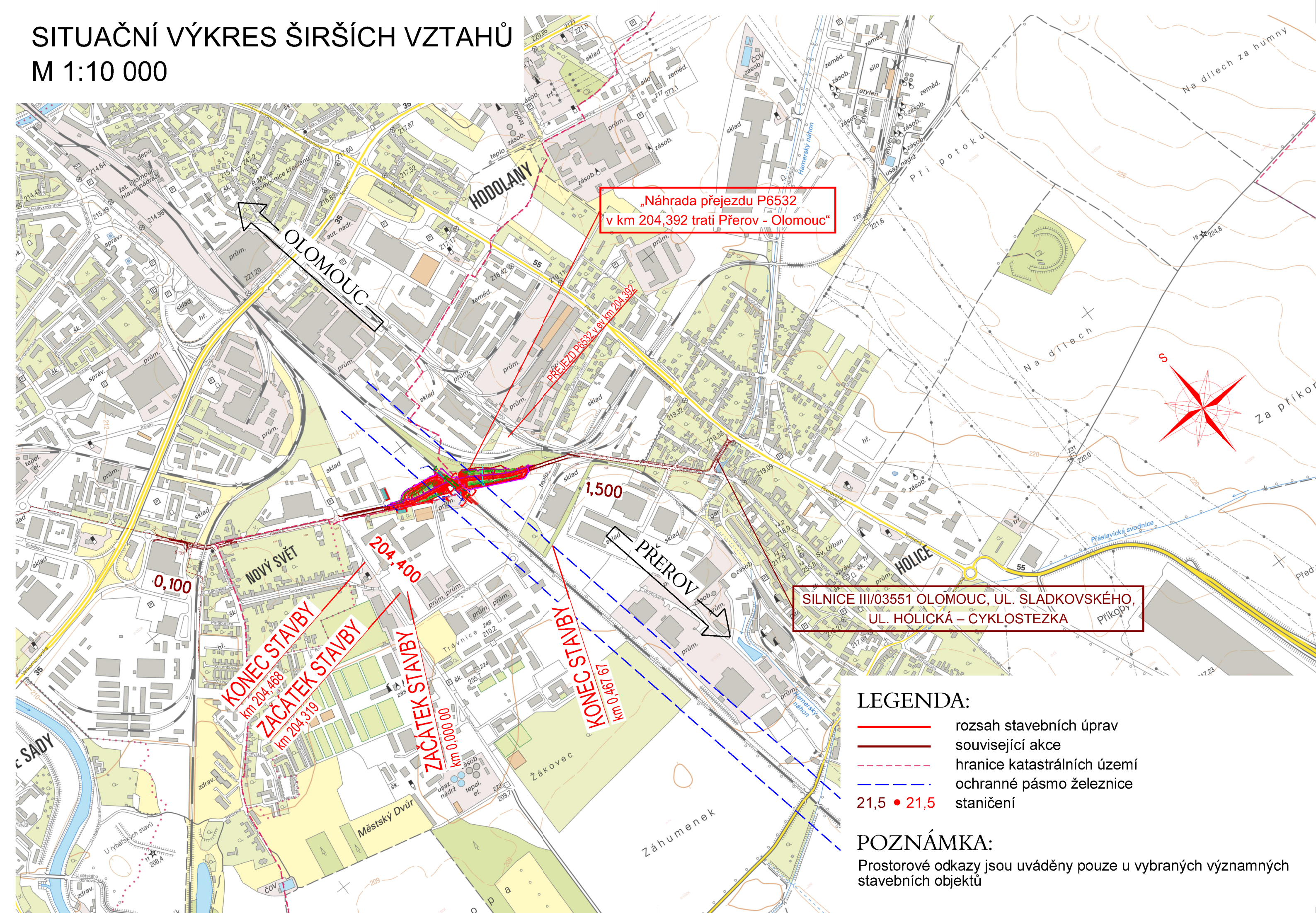


SITUAČNÍ VÝKRES ŠIRŠÍCH VZTAHŮ
M 1:10 000



Seznam SO a PS

Zabezpečovací zařízení	
PS 676	Úprava SSZ Ž.ST.Olomouc HI.N.
PS 675	Úprava TZZ Olomouc - Grygov
PS 675.1	Úprava TZZ Olomouc - Grygov
PS 675.2	Úprava ETCS Olomouc - Grygov

Sdělovací zařízení
PS 677 Kamerový systém

Železniční svršek a spodek	
SO 661.1	Železniční svršek
SO 661.2	Železniční spodek

Mosty, propustky a zdi
SO 201 Most na sil. III/03551 přes trať Olomouc - Přerov
SO 221 Opěrná zeď vpravo
SO 662 Zrušení stáv. propustku v km 20,376

Ostatní inženýrské objekty	
SO 461	Úprava sdělovacího vedení Merit Group
SO 462	Úprava sdělovacího vedení Cetin
SO 678	Úprava sdělovacích kabelových vedení

Potrubní vedení	
SO 301	Přeložka kanalizace DN 800
SO 302	Přeložka kanalizace DN 300 a DN 600
SO 352	Přeložka vodovodní přípojky pivovaru
SO 501	Přeložka STL plynovodu

Pozemní komunikace

SO 101	Přeložka sil. III/03551
SO 102	Účelová komunikace
SO 103	Přijezd k p.č. 1658
SO 104	Účelová komunikace pro přístup na pozemky v k.ú. Holice
SO 105	Sjezd v km 0,450 vlevo
SO 111	Chodník podél silnice III/03551

Protihlukové objekty
SO 701 IP

Pozemní stavební objekty a technické vybavení pozemních komunikací
SO 710 Úprava oplocení na parc.č. 1658 k.ú. Holice u Olomouce

Trakční vedení	
SO 671	Dočasná úprava trakčního vedení
SO 672	Definitivní úprava trakčního vedení

Rozvody vn, nn, osvětlení a dálkové ovládání odpojovačů
SO 673 Vedení SŽDC SEE - úpravy rozvodů VN a NN, provizorní stav
SO 674 Vedení SŽDC SEE - úpravy rozvodů VN a NN, definitivní stav

Přeložky cizích správců

SO 401	Přeložka vedení VN - ČEZ Distribuce a.s. - není součástí tohoto SP
SO 421	Úprava elektro sítí ADM
SO 451	Veřejné osvětlení
SO 452	Přípojka VN pro VO - není součástí tohoto SP

Příprava území a kácení
SO 001 Příprava území
SO 001.1 Příprava území - Kácení zeleně
SO 001.2 Příprava území - Demolice stáv. zpevněných ploch
SO 001.3 Příprava území - Demolice stáv. silničního propustku
SO 001.4 Příprava území - Demolice relového domku

Náhradní výsadba
SO 801 Vegetační úpravy, náhradní výsadby

LEGENDA:




- rozsah stavebních úprav
—— související akce
- - - - hranice katastrálních území
- - - - ochranné pásmo železnice
21,5 • 21,5 staničení

POZNÁMKA:

Prostorové odkazy jsou uváděny pouze u vybraných významných stavebních objektů

			ČÍSLO SOUPRAVY:
		PO PŘIPOMÍNKOVÉM ŘÍZENÍ	
REVIZE Č.	DATUM	ZMĚNA	


MORAVIA CONSULT Olomouc a.s.
 LEGIONÁŘSKÁ 1085/8 , 779 00 Olomouc
 tel.: +420 585 570 444
 IDS: kje9md
 e-mail: moravia@moravia.cz
<http://www.moravia.cz>

OBJEDNATEL	 Správa železnic, státní organizace v zastoupení: Stavební správa východ, Nerudova 1, 772 58 Olomouc			
HLAVNÍ INŽENÝR PROJEKTU	ING. PETR KRAJKOVIČ		VEDOUČÍ TÝMU: ING. DAVID ROSE	
ODPOVĚDNÝ PROJ. OBJ., PS	NAVRHL, VYPRACOVAL		EXTERNÍ SUBDODAVATEL	
ING. RADIM CHÝLEK	ING. RADIM CHÝLEK		-	
KRAJ: OLOMOUCKÝ	POVĚŘENÝ OÚ: OLOMOUC		OBC: OLOMOUC	
„Náhrada přejezdu P6532 v km 204,392 trati Přerov - Olomouc“			ZAK. ČÍSLO MCO	20 - 092 - 239- SR
			ÚČEL	DSP+PDPS
			DATUM	ČERVEN 2021
			FORMÁT	4 A4
			MĚŘÍTKO	1:10 000
SITUAČNÍ VÝKRES ŠIRŠÍCH VZTAHŮ M 1:10 000			ČÁST	POŘ.Č.
			C.1	